



Route en tijdschema Antwerpse Havenpijl 2018


RV: rechts volgen – suivre a droite – follow right – rechts folgen


LV: links volgen – suivre à gauche – follow left – links folgen


MB: Middenberm – Terre plein central – Median strip


 : kasseien – pavés – cobblestones


 : naar rechts – à droite – to the right



































 : naar links – à gauche – to the left

 : transpoor – tramway

















































 : spoorweg – train – railway


















































 : over brug – passer par le pont – accross bridge


















































 : Verkeersdrempel – ralentisseur de vitesse – speed ramp




























		KM	44 KM/U	46 KM/U	Opmerking
	Nieuwdreef		13u00	13u00	Officiële start (Merksem)
	Ryenlanddreef				
	Lambrechthoekenlaan				
	Victor Govaertsiaan	0	13u01	13u01	Officiële start – lichten voor brug – 900 meter
	J. Measurebrug				
	Havanastraat				
	Noorderlaan	1,1	13u02	13u02	Antwerpen
	Noorderlaan Luithagen	2,7			
	Noorderlaan Texaco	4,8			
	Noorderlaan B-Post	6,9	13u10	13u10	
	Antwerpsebaan	14,9	13u21	13u20	
	Antwerpsebaan	16,1	13u23	13u22	
	Schouwvegersstraat	18,5			Verkeersdrempel (1) 
RV	St. Jan Baptiststraat	19,0	13u27	13u26	Verkeersdrempels (4) 
	Zoutestraat	19,7			kasseien – pavés  1 km -
	Zoutestraat	20,7	13u29	13u28	
	De Keyserhoeve	21,9			
	Noordland	22,0	13u31	13u30	Verkeersdrempel (1) 
	Noordland	22,8			
	Antwerpsebaan	23,9	13u33	13u32	Verkeersdrempels(6) 
	Steenovenstraat	25,3	13u35	13u34	
	Steenovenstraat	26,0			
	Krommeweg	26,3	13u37	13u35	Verkeersdrempels (3) 
	Monnikenhofstraat	27,0	13u38	13u36	Berendrecht
	Oud Broek				
	Abtsdreef	28,0			Asverschuivingen/versmalling – rétrécissement – constriction
	Abtsdreef	29,0	13u41	13u39	
	Dorpsstraat	29,8			
	Kleine Molenweg	30,0	13u42	13u40	Asverschuivingen/versmalling – rétrécissement – constriction
	Ettenhoven	33,0	13u46	13u44	
	Kerkstraat	33,9	13u47	13u45	Verkeersdrempels (2) 

	Markt				
	Antwerpsesteenweg	35,0	13u49	13u47	
	Leugenberg	35,6			Ekeren
	Leugenberg (tankstation)	36,2	13u50	13u48	
	Leugenberg	36,4			
	Kloosterstraat	37,6	13u52	13u50	Verkeersdrempels (4)
	Dorpstraat	38,2	13u53	13u51	
	Steenstraat	38,5			
	Ekersesteenweg	39,0	13u54	13u52	
	Noorderlaan	40,1			Antwerpen (aanvang 2 ^e grote ronde)
	Noorderlaan Texaco	43,4	14u00	13u57	
	Noorderlaan B-Post	45,5	14u03	14u00	
	Noorderlaan	47,5	14u05	14u02	
	Kaai 534 – 50 KM (Katoennatie)				Bevoorrading/ravitaillement/feeding
	Noorderlaan	53,1	14u13	14u10	
	Antwerpsebaan	53,3			
	Antwerpsebaan	54,3	14u15	14u12	
	Schouwvegersstraat	56,9	14u18	14u14	Verkeersdrempel (1)
RV	St. Jan Baptiststraat	57,4	14u19	14u15	Verkeersdrempels (4)
	Zoutestraat	58,1			kasseien – pavés 1 km -
	Zoutestraat	59,1	14u21	14u17	Verkeersdrempels (3) Zandvliet
	De Keyserhoeve	60,3			
	Noordland	60,4			Verkeersdrempel (1)
	Noordland				
	Antwerpsebaan	62,3	14u25	14u21	Verkeersdrempels(6)
	Steenovenstraat	63,7	14u27	14u23	
	Steenovenstraat	64,4			
	Krommeweg	64,7	14u29	14u25	Verkeersdrempels (3)
	Monnikenhofstraat	65,3			Berendrecht
	Oud Broek				
	Abtsdreef	66,3	14u31	14u27	Asverschuivingen/versmalling – rétrécissement – constriction Stabroek
	Dorpsstraat	68,1	14u33	14u29	
	Kleine Molenweg	68,4			Asverschuivingen/versmalling – rétrécissement – constriction
	Ettenhoven	72,2	14u39	14u34	
	Kerkstraat				Verkeersdrempels (2)
	Markt				
	Antwerpsesteenweg	73,3			
	Leugenberg	73,9			Ekeren
	Leugenberg	74,9	14u43	14u38	
	Kloosterstraat	76,1	14u44	14u39	Verkeersdrempels (4)
	Dorpstraat	76,7			
	Steenstraat	76,9			
	Ekersesteenweg	77,4	14u46	14u41	
	Noorderlaan	78,6	14u48	14u43	

	Havanastraat	78,9			
	Burg. Jozef Masurebrug	79,2			
	Victor Govaerslaan	80,0	14u50	14u45	
	Maantjessteenweg	80,3			
	Frans Adriaenssensstraat	80,7			kasseien – pavés  - 340 m
LV	Akkerbouwstraat	80,9			
	Moeshofstraat	81,0			
	Ringlaan	81,3	14u51	14u46	
	Bredabaan	82,3	14u52	14u47	Schoten
	Hortsebaan	83,0			
	Vordensteinstraat	84,8	14u56	14u51	
	Ridder Walter van Havrelaan	85,2	14u57	14u52	
RV	Calesbergdreef	86,3	14u58	14u53	
	Eethuisstraat	87,0			Merksem
	Oude Bareellei	87,6	15u00	14u54	
	Bredabaan	88,0			
	Nieuwdreef	88,9	15u02	14u56	
	Nieuwdreef	89,8	15u03	14u57	Aanvang 1 ^e plaatselijke ronde
	Ryenlanddreef				Bevoorrading/ravitaillement/feeding zone – collect zone
	Lambrechthoekenlaan	90,1			
	Maantjessteenweg	90,3			
	Frans Adriaenssensstraat	90,7	15u04	14u58	kasseien – pavés  - 340 m
LV	Akkerbouwstraat	90,9			
	Moeshofstraat	91,1			
	Ringlaan	91,3	15u05	14u59	
	Bredabaan	92,2			 - Schoten
	Hortsebaan	93,0	15u07	15u01	
	Vordensteinstraat	95,1	15u10	15u04	
	Ridder Walter van Havrelaan	95,3			
RV	Calesbergdreef	96,5	15u12	15u06	
	Eethuisstraat	97,2			Merksem
	Oude Bareellei	97,8	15u14	15u08	
	Bredabaan	98,2			
	Nieuwdreef	99,1	15u16	15u10	
	Nieuwdreef	99,8	15u17	15u11	Aanvang 2 ^e plaatselijke ronde
	Ryenlanddreef				Bevoorrading/ravitaillement/feeding zone – collect zone
	Lambrechthoekenlaan	100,1			
	Maantjessteenweg	100,3			
	Frans Adriaenssensstraat	100,7	15u18	15u12	kasseien – pavés  - 340 m
LV	Akkerbouwstraat	100,9			
	Moeshofstraat	101,1			
	Ringlaan	101,3	15u19	15u13	
	Bredabaan	102,2	15u20	15u14	 - Schoten
	Hortsebaan	103,0	15u21	15u15	
	Vordensteinstraat	105,1	15u24	15u18	
	Ridder Walter van Havrelaan	105,3			
RV	Calesbergdreef	106,5	15u26	15u19	
	Eethuisstraat	107,2			Merksem
	Oude Bareellei	107,8	15u28	15u21	

	Bredabaan	108,2			
	Nieuwdreef	109,1	15u29	15u22	
	Nieuwdreef	109,8	15u30	15u23	Aanvang 3 ^e plaatselijke ronde
	Ryenlanddreef				Bevoorrading/ravitaillement/feeding zone – collect zone
	Lambrechthoekenlaan	110,1			
	Maantjessteenweg	110,3			
	Frans Adriaenssensstraat	110,7	15u31	15u24	kasseien – pavés  - 340 m
LV	Akkerbouwstraat	110,9			
	Moeshofstraat	111,1			
	Ringlaan	111,3	15u32	15u25	
	Bredabaan	112,2	15u33	15u26	 - Schoten
	Hortsebaan	113,0	15u34	15u27	
	Vordensteinstraat	115,1	15u36	15u29	
	Ridder Walter van Havrelaan	115,3			
RV	Calesbergdreef	116,5	15u38	15u31	
	Eethuisstraat	117,2			Merksem
	Oude Barelle	117,8	15u41	15u34	
	Bredabaan	118,2			
	Nieuwdreef	119,1	15u43	15u36	
	Nieuwdreef	119,8	15u44	15u37	Aanvang 4 ^e plaatselijke ronde
	Ryenlanddreef				Bevoorrading/ravitaillement/feeding zone – collect zone
	Lambrechthoekenlaan	120,1			
	Maantjessteenweg	120,3			
	Frans Adriaenssensstraat	120,7	15u45	15u38	kasseien – pavés  - 340 m
LV	Akkerbouwstraat	120,9			
	Moeshofstraat	121,1			
	Ringlaan	121,3	15u46	15u39	
	Bredabaan	122,2	15u47	15u40	 - Schoten
	Hortsebaan	123,0	15u48	15u41	
	Vordensteinstraat	125,1	15u51	15u43	
	Ridder Walter van Havrelaan	125,3			
RV	Calesbergdreef	126,5	15u53	15u45	
	Eethuisstraat	127,2			Merksem
	Oude Barelle	127,8	15u55	15u47	
	Bredabaan	128,2			
	Nieuwdreef	129,1	15u57	15u49	
	Nieuwdreef	129,8	15u58	15u50	Aanvang 5 ^e plaatselijke ronde
	Ryenlanddreef				Bevoorrading/ravitaillement/feeding zone – collect zone
	Lambrechthoekenlaan	130,1			
	Maantjessteenweg	130,3			
	Frans Adriaenssensstraat	130,7			kasseien – pavés  - 340 m
LV	Akkerbouwstraat	130,9	15u59	15u51	
	Moeshofstraat	131,1			
	Ringlaan	131,3			
	Bredabaan	132,2	16u00	15u52	 - Schoten
	Hortsebaan	133,0	16u01	15u53	
	Vordensteinstraat	135,1	16u04	15u56	
	Ridder Walter van Havrelaan	135,3			

RV	Calesbergdreef	136,5	16u06	15u58	
	Eethuisstraat	137,2			Merksem
	Oude Bareellei	137,8	16u08	16u00	
	Bredabaan	138,2			
	Nieuwdreef	139,1	16u10	16u02	
	Nieuwdreef	139,8	16u11	16u03	Aanvang 6 ^e plaatselijke ronde
	Ryenlanddreef				Bevoorrading/ravitaillement/feeding zone – collect zone
	Lambrechthoekenlaan	140,1	16u12	16u03	
	Maantjessteenweg	140,3			
	Frans Adriaenssensstraat	140,7			kasseien – pavés  - 340 m
LV	Akkerbouwstraat	140,9			
	Moeshofstraat	141,1	16u13	16u04	
	Ringlaan	141,3			
	Bredabaan	142,2	16u14	16u05	 - Schoten
	Hortsebaan	143,0	16u15	16u06	
	Vordensteinstraat	145,1	16u18	16u09	
	Ridder Walter van Havrelaan	145,3			
RV	Calesbergdreef	146,5	16u20	16u11	
	Eethuisstraat	147,2			Merksem
	Oude Bareellei	147,8	16u22	16u13	
	Bredabaan	148,2			
	Nieuwdreef	149,1	16u24	16u15	
	Nieuwdreef	149,8	16u25	16u16	Aanvang 7 ^e plaatselijke ronde
	Ryenlanddreef				
	Lambrechthoekenlaan	150,1			
	Maantjessteenweg	150,3			
	Frans Adriaenssensstraat	150,7	16u26	16u17	kasseien – pavés  - 340 m
LV	Akkerbouwstraat	150,9			
	Moeshofstraat	151,1			
	Ringlaan	151,3			
	Bredabaan	152,2	16u28	16u19	 - Schoten
	Hortsebaan	153,0	16u29	16u20	
	Vordensteinstraat	155,1	16u32	16u23	
	Ridder Walter van Havrelaan	155,3			
RV	Calesbergdreef	156,5	16u34	16u25	
	Eethuisstraat	157,2			Merksem
	Oude Bareellei	157,8	16u36	16u27	
	Bredabaan	158,2			
	Nieuwdreef	159,1	16u37	16u28	
	Nieuwdreef	159,8	16u38	16u29	Aanvang 8 ^e plaatselijke ronde
	Ryenlanddreef				
	Lambrechthoekenlaan	160,1			
	Maantjessteenweg	160,3			
	Frans Adriaenssensstraat	160,7	16u39	16u30	kasseien – pavés  - 340 m
LV	Akkerbouwstraat	160,9			
	Moeshofstraat	161,1			
	Ringlaan	161,3	16u40	16u31	
	Bredabaan	162,2	16u41	16u32	 - Schoten
	Hortsebaan	163,0	16u42	16u33	

	Vordensteinstraat	165,1	16u45	16u36	
	Ridder Walter van Havrelaan	165,3			
RV	Calesbergdreef	166,5	16u47	16u37	
	Eethuisstraat	167,2			Merksem
	Oude Bareellei	167,8	16u49	16u39	
	Bredabaan	168,2			
	Nieuwdreef	169,1	16u51	16u41	
	Nieuwdreef	169,8	16u52	16u42	Aanvang 9 ^e plaatselijke ronde
	Ryenlanddreef				
	Lambrechthoekenlaan	170,1			
	Maantjessteenweg	170,3			
	Frans Adriaenssensstraat	170,7	16u53	16u43	kasseien – pavés  - 340 m
LV	Akkerbouwstraat	170,9			
	Moeshofstraat	171,1			
	Ringlaan	171,3	16u54	16u44	
	Bredabaan	172,2	16u55	16u45	 - Schoten
	Hortsebaan	173,0	16u56	16u46	
	Vordensteinstraat	175,1	16u59	16u49	
	Ridder Walter van Havrelaan	175,3			
RV	Calesbergdreef	176,5	17u01	16u51	
	Eethuisstraat	177,2			Merksem
	Oude Bareellei	177,8	17u03	16u52	
	Bredabaan	178,2			
	Nieuwdreef	179,1	17u05	16u54	
	Nieuwdreef	179,8	17u06	15u55	 aankomst  arrivée 

Laatste 3km

0 km

3 km