

Route en tijdschema Antwerpse Havenpijl 2017




































RV: rechts volgen – suivre a droite – follow right – rechts volgen














































LV: links volgen – suivre à gauche – follow left – links volgen
















































MB: Middenberm – Terre plein central – Median strip





















































OB: over brug – passer par le pont – accross bridge





















































Verkeersdrempel: – ralentisseur de vitesse – speed ramp























































		KM	44 KM/U	46 KM/U	Opmerking
	Nieuwdreef		13u00	13u00	Officieuze start (Merksem)
	Laarsebaan				Merksem
	Maantjessteenweg				
RV	Victor Govaertsiaan	0	13u01	13u01	Officiële start – lichten voor brug – 900 meter
 OB	J. Masurebrug				
	Havanastraat				
	Noorderlaan	1,1	13u02	13u02	Antwerpen
	Noorderlaan Luithagen	2,7			
	Noorderlaan Texaco	4,8			
	Noorderlaan B-Post	6,9	13u10	13u10	
RV	Antwerpsebaan	12,8	13u18	13u18	 Berendrecht
	Antwerpsebaan	12,9			
	Antwerpsebaan	14,9	13u21	13u20	
	Antwerpsebaan	16,1	13u23	13u22	
	Schouwvegersstraat	18,5			Verkeersdrempel (1) 
RV	St. Jan Baptiststraat	19,0	13u27	13u26	Verkeersdrempels (4) 
	Zoutestraat	19,7			kasseien – pavés  1 km - Verkeersdrempels (3)  Zandvliet
	Zoutestraat	20,7	13u29	13u28	
	De Keyserhoeve	21,9			
	Noordland	22,0	13u31	13u30	Verkeersdrempel (1) 
	Noordland	22,8			
	Antwerpsebaan	23,9	13u33	13u32	Verkeersdrempels(6) 
	Steenovenstraat	25,3	13u35	13u34	
	Steenovenstraat	26,0			
	Krommeweg	26,3	13u37	13u35	Verkeersdrempels (3) 
	Monnikenhofstraat	27,0	13u38	13u36	Berendrecht
	Oud Broek				
	Abtsdreef	28,0			Asverschuivingen/versmalling – rétrécissement – constriction Stabroek
	Abtsdreef	29,0	13u41	13u39	
	Dorpsstraat	29,8			
	Kleine Molenweg	30,0	13u42	13u40	Asverschuivingen/versmalling – rétrécissement – constriction
	Ettenhoven	33,0	13u46	13u44	
	Kerkstraat	33,9	13u47	13u45	Verkeersdrempels (2) 
	Markt				
























	Antwerpsesteenweg	35,0	13u49	13u47	
	Leugenberg	35,6			Ekeren
	Klein Heiken	36,2	13u50	13u48	Verkeersdrempels(6) 
	Puihoek	37,1	13u51	13u49	
	Schriek	38,4	13u53	13u51	Verkeersdrempels (2) 
 	Statiestraat	39,2 39,3	13u54	13u52	 - 
	Veltwijcklaan	40,4	13u56	13u54	
	 OB-  -MB Veltwijcklaan	40,8			
	Kruidenlaan	41,6	13u58	13u55	
	Prinshoeveweg	41,9			
	De Oude Landen	42,5	13u59	13u56	Verkeersdrempels (5) 
 LV	Laar	43,5	14u00	13u57	
	Laaglandlaan	44,1 45,6	14u01 14u03	13u58 14u00	Verkeersdrempels (2)  - Merksem
	Korte Bremstraat	45,1			
LV	Lange Bremstraat	45,8			
	De Lunden	46,0			
	Ringlaan	46,2	14u04	14u01	
	Maantjessteenweg				
	Frans Adriaenssensstraat	46,9	14u05	14u02	kasseien – pavés 
LV	Akkerbouwstraat	47,1			
	Moeshofstraat	47,2			
	Ringlaan	47,5	14u06	14u03	
	Kasterveldenstraat	48,2			kasseien – pavés 
	Meereigen	48,3			
	Laaglandlaan	48,9	14u08	14u05	Verkeersdrempels (2) 
LV- 	Kroonplein	49,2			
LV	Duchastelei	49,3			Verkeersdrempel (1) 
	Bredabaan	49,6	14u09	14u06	
	Bredabaan – Café Breughel	50,0			Start bevoorrading – ravitaillement – feeding zone
	Nieuwdreef	50,8			
	Nieuwdreef	51,7	14u10	14u07	Doortocht aankomststreep – aanvang 2 grote ronde
	Laarsebaan				Bevoorrading/ravitaillement/feeding zone – collect zone
	Maantjessteenweg	52,2			
RV	Victor Govaertsiaan	52,4			
 OB	J. Masurebrug	52,7	14u12	14u09	
	Havanastraat				
	Noorderlaan	53,8	14u14	14u11	Antwerpen
	Noorderlaan Luithagen	55,4	14u16	14u13	
	Noorderlaan Texaco	57,4	14u19	14u16	
	Noorderlaan B-Post	59,5	14u22	14u19	
RV	Antwerpsebaan Antwerpsebaan	65,6	14u30	14u26	



















	Antwerpsebaan Antwerpsebaan	67,5 68,7	14u33 14u35	14u29 14u31	   Berendrecht
	Schouwvegersstraat	71,1	14u38	14u33	Verkeersdrempel (1) 
RV	St. Jan Baptiststraat	71,6			Verkeersdrempels (4) 
	Zoutestraat Zoutestraat	72,3 73,3	14u40 14u41	14u35 14u36	kasseien – pavés  1 km - Verkeersdrempels (3)  Zandvliet
	De Keyserhoeve	74,5			
	Noordland Noordland	74,6 75,4	14u43 14u44	14u38 14u39	Verkeersdrempel (1) 
	Antwerpsebaan	76,5	14u45	14u40	Verkeersdrempels(6) 
	Steenovenstraat Steenovenstraat	77,9 78,7	14u47	14u42	
	Krommeweg	78,9	14u49	14u44	Verkeersdrempels (3) 
	Monnikenhofstraat	79,6	14u50	14u45	Berendrecht
	Oud Broek	80,5	14u51	14u46	
	Abtsdreef Abtsdreef	80,6 81,7			Asverschuivingen/versmalling – rétrécissement – constriction Stabroek
	Dorpsstraat	82,4	14u53	14u48	
	Kleine Molenweg	82,6			Asverschuivingen/versmalling – rétrécissement – constriction
	Ettenhoven				
	Kerkstraat	86,3	14u59	14u54	Verkeersdrempels (2) 
	Markt				
	Antwerpsesteenweg	87,6	15u00	14u55	
	Leugenberg	88,2			Ekeren
	Klein Heiken	88,8	15u02	14u57	
	Puihoek	89,7	15u03	14u58	
	Schriek	91,0			
	Statiestraat	91,8 91,9	15u06	15u01	 - 
	Veltwijcklaan				
	 OB-  -MB Veltwijcklaan	93,0			
	Kruidenlaan	94,2	15u09	15u03	
	Prinshoeveweg	94,6			
	De Oude Landen	95,1	15u11	15u05	Verkeersdrempels (5) 
	Laar	96,1	15u12	15u06	
LV	Laaglandlaan	96,7	15u13	15u07	Verkeersdrempels (2)  - Merksem
	Korte Bremstraat	98,3	15u15	15u09	
LV	Lange Bremstraat	98,4			
	De Lunden	98,6			
	Ringlaan	98,9			

	Maantjessteenweg				
	Frans Adriaenssensstraat	99,5	15u17	15u11	kasseien – pavés 
LV	Akkerbouwstraat	99,7			
	Moeshofstraat	99,8			
	Ringlaan	100,1			
	Kasterveldenstraat	100,8	15u18	15u12	kasseien – pavés 
	Meereigen	100,9			
	Laaglandlaan	101,1			Verkeersdrempels (3) 
LV- 	Kroonplein	101,8	15u20	15u14	
LV	Duchastelei	101,9			Verkeersdrempel (1) 
	Bredabaan	102,3	15u21	15u15	
	Nieuwdreef	103,5			
	Nieuwdreef	104,3	15u23	15u17	aanvang 1 plaatselijke ronde
	Laarsebaan				Bevoorrading/ravitaillement/feeding zone
	 Laarsebaan	104,8			collect zone – Verkeersdrempel 
	Adelaarstraat	105,2	15u24	15u18	
	Alkstraat	105,5			
	Volkstuinlei 	105,6			
	Laaglandlaan	105,8			
	Laaglandlaan	106,1	15u26	15u19	
	Korte Bremstraat	106,2			
LV	Lange Bremstraat	106,3			
	De Lunden	106,5			
	Ringlaan	106,8	15u27	15u20	
	Maantjessteenweg				
	Frans Adriaenssensstraat	107,4			kasseien – pavés 
LV	Akkerbouwstraat	107,6			
	Moeshofstraat	107,7			
	Ringlaan	108,0	15u28	15u21	
	Kasterveldenstraat	108,7			kasseien – pavés 
	Meereigen	108,8	15u29	15u22	
	Laaglandlaan	109,4			Verkeersdrempels (3) 
LV- 	Kroonplein	109,8	15u30	15u23	
LV	Duchastelei				
	Bredabaan	110,3	15u31	15u24	
	Nieuwdreef	111,4	15u33	15u26	
	Nieuwdreef	112,3	15u34	15u27	aanvang 2 ^e plaatselijke ronde
	Laarsebaan				Bevoorrading/ravitaillement/feeding zone
	 Laarsebaan	112,8	15u35	15u28	collect zone – Verkeersdrempel 
	Adelaarstraat	113,2			
	Alkstraat	113,5			
	Volkstuinlei 	113,6			
	Laaglandlaan	113,8			
	Laaglandlaan	114,1	15u36	15u29	
	Korte Bremstraat	114,2			
LV	Lange Bremstraat	114,3			
	De Lunden	114,5			
	Ringlaan	114,8	15u38	15u31	

	Maantjessteenweg				
	Frans Adriaenssensstraat	115,4			kasseien – pavés 
LV	Akkerbouwstraat	115,6			
	Moeshofstraat	115,7			
	Ringlaan	116,0	15u39	15u32	
	Kasterveldenstraat	116,7			kasseien – pavés 
	Meereigen	116,8	15u40	15u33	
	Laaglandlaan	117,4			Verkeersdrempels (3) 
LV- 	Kroonplein	117,8	15u41	15u34	
LV	Duchastelei				Verkeersdrempel (1) 
	Bredabaan	118,3	15u42	15u35	
	Nieuwdreef	119,4	15u44	15u37	
	Nieuwdreef	120,3	15u45	15u38	aanvang 3 ^e plaatselijke ronde
	Laarsebaan				Bevoorrading/ravitaillement/feeding zone - collect zone – Verkeersdrempel 
	Adelaarstraat	120,8	15u46	15u39	
	Alkstraat	121,2			
	Alkstraat	121,5			
	Volkstuinlei 	121,6			
	Laaglandlaan	121,8			
	Laaglandlaan	122,1	15u47	15u40	
	Korte Bremstraat	122,2			
LV	Lange Bremstraat	122,3			
	De Lunden	122,5			
	Ringlaan	122,8	15u48	15u41	
	Maantjessteenweg				
	Frans Adriaenssensstraat	123,4	15u49	15u42	kasseien – pavés 
LV	Akkerbouwstraat	123,6			
	Moeshofstraat	123,7			
	Ringlaan	124,0	15u50	15u43	
	Kasterveldenstraat	124,7			kasseien – pavés 
	Meereigen	124,8	15u51	15u44	
	Laaglandlaan	125,4			Verkeersdrempels (3) 
LV- 	Kroonplein	125,8	15u52	15u45	
LV	Duchastelei				Verkeersdrempel (1) 
	Bredabaan	126,3	15u53	15u46	
	Nieuwdreef	127,4	15u55	15u47	
	Nieuwdreef	128,3	15u56	15u48	aanvang 4 ^e plaatselijke ronde
	Laarsebaan				Bevoorrading/ravitaillement/feeding zone - collect zone – Verkeersdrempel 
	Adelaarstraat	128,8	15u57	15u50	
	Alkstraat	129,2			
	Alkstraat	129,5			
	Volkstuinlei 	129,6			
	Laaglandlaan	129,8			
	Laaglandlaan	130,1	15u58	15u51	
	Korte Bremstraat	130,2			
LV	Lange Bremstraat	130,3			
	De Lunden	130,5			
	Ringlaan	130,8	15u59	15u52	

	Maantjessteenweg				
	Frans Adriaenssensstraat	131,4	16u00	15u53	kasseien – pavés 
LV	Akkerbouwstraat	131,6			
	Moeshofstraat	131,7			
	Ringlaan	132,0	16u01	15u53	
	Kasterveldenstraat	132,7			kasseien – pavés 
	Meereigen	138,8	16u02	15u54	
	Laaglandlaan	133,4			Verkeersdrempels (3) 
LV- 	Kroonplein	133,8	16u03	15u55	
LV	Duchastelei				Verkeersdrempel (1) 
	Bredabaan	134,3	16u04	15u56	
	Nieuwdreef	135,4	16u06	15u58	
	Nieuwdreef	136,3	16u07	15u59	aanvang 5 ^e plaatselijke ronde
	Laarsebaan				Bevoorrading/ravitaillement/feeding zone
	 Laarsebaan	136,8	16u08	16u00	collect zone – Verkeersdrempel 
	Adelaarstraat	137,2			
	Alkstraat	137,5			
	Volkstuinlei 	137,6			
	Laaglandlaan	137,8			
	Laaglandlaan	138,1	16u09	16u01	
	Korte Bremstraat	138,2			
LV	Lange Bremstraat	138,3			
	De Lunden	138,5			
	Ringlaan	138,8	16u10	16u02	
	Maantjessteenweg				
	Frans Adriaenssensstraat	139,4	16u11	16u03	kasseien – pavés 
LV	Akkerbouwstraat	139,6			
	Moeshofstraat	139,7			
	Ringlaan	140,0	16u12	16u04	
	Kasterveldenstraat	140,7			kasseien – pavés 
	Meereigen	140,8	16u13	16u05	
	Laaglandlaan	141,4			Verkeersdrempels (3) 
LV- 	Kroonplein	141,8	16u14	16u06	
LV	Duchastelei				Verkeersdrempel (1) 
	Bredabaan	142,3	16u15	16u07	
	Nieuwdreef	143,4	16u17	16u08	
	Nieuwdreef	144,3	16u18	19u09	aanvang 6 ^e plaatselijke ronde
	Laarsebaan				Bevoorrading/ravitaillement/feeding zone
	 Laarsebaan	144,8	16u18	16u09	collect zone – Verkeersdrempel 
	Adelaarstraat	145,2	16u19	16u10	
	Alkstraat	145,5			
	Volkstuinlei 	145,6			
	Laaglandlaan	145,8			
	Laaglandlaan	146,1	16u20	16u11	
	Korte Bremstraat	146,2			
LV	Lange Bremstraat	146,3			
	De Lunden	146,5			
	Ringlaan	146,8	16u21	16u12	

	Maantjessteenweg				
	Frans Adriaenssensstraat	147,4	16u22	16u13	kasseien – pavés 
LV	Akkerbouwstraat	147,6			
	Moeshofstraat	147,7			
	Ringlaan	148,0	16u23	16u14	
 - laatste 20 KM – einde bevoorrading					
	Kasterveldenstraat	148,7			kasseien – pavés 
	Meereigen	148,8	16u24	16u15	
	Laaglandlaan	149,4			Verkeersdrempels (3) 
LV- 	Kroonplein	149,8	16u25	16u16	
LV	Duchastelei				Verkeersdrempel (1) 
	Bredabaan	150,3	16u26	16u17	
	Nieuwdreef	151,4	16u28	16u18	
	Nieuwdreef	152,3	16u29	16u19	aanvang 7 ^e plaatselijke ronde
	Laarsebaan				
	 Laarsebaan	152,8			
	Adelaarstraat	153,2	16u30	16u20	
	Alkstraat	153,5			
	Volkstuinlei 	153,6			
	Laaglandlaan	153,8			
	Laaglandlaan	154,1	16u31	16u21	
	Korte Bremstraat	154,2			
LV	Lange Bremstraat	154,3			
	De Lunden	154,5			
	Ringlaan	154,8	16u32	16u22	
	Maantjessteenweg				
	Frans Adriaenssensstraat	155,4	16u33	16u23	kasseien – pavés 
LV	Akkerbouwstraat	155,6			
	Moeshofstraat	155,7			
	Ringlaan	156,0	16u34	16u24	
	Kasterveldenstraat	156,7			kasseien – pavés 
	Meereigen	156,8	16u35	16u25	
	Laaglandlaan	157,4			Verkeersdrempels (3) 
LV- 	Kroonplein	157,8	16u36	16u26	
LV	Duchastelei				Verkeersdrempel (1) 
	Bredabaan	158,3	16u37	16u27	
	Nieuwdreef	159,4	16u39	16u29	
	Nieuwdreef	160,3	16u40	16u30	aanvang 8 ^e plaatselijke ronde
	Laarsebaan				
	 Laarsebaan	160,8			
	Adelaarstraat	161,2	16u41	16u31	
	Alkstraat	161,5			
	Volkstuinlei 	161,6			
	Laaglandlaan	161,8			
	Laaglandlaan	162,1	16u42	16u32	
	Korte Bremstraat	162,2			
LV	Lange Bremstraat	162,3			

	De Lunden	162,5			
	Ringlaan	162,8	16u43	16u33	
	Maantjessteenweg				
	Frans Adriaenssensstraat	163,4	16u44	16u34	kasseien – pavés 
LV	Akkerbouwstraat	163,6			
	Moeshofstraat	163,7			
	Ringlaan	164,0	16u45	16u35	
	Kasterveldenstraat	164,7			kasseien – pavés 
	Meereigen	164,8	16u46	16u36	
	Laaglandlaan	165,4			Verkeersdrempels (3) 
LV-	Kroonplein	165,8	16u47	16u37	
					
LV	Duchastelei				Verkeersdrempel (1) 
	Bredabaan	166,3	16u48	16u38	
	Nieuwdreef	167,4	16u50	16u39	
	Nieuwdreef	168,3	16u51	16u40	 Aankomst 

Hoogteverschil plaatselijke omloop:



Tevens willen wij u erop wijzen dat zowel de UCI als de organisatoren denken aan het milieu. Gelieve daarom ook zoveel mogelijk vuil te vermijden. De organisatie voorziet daarom ook enkele vuilbakken ter hoogte van de kleedkamer en de permanentie. Op deze manier trachten wij de openbare weg rein te houden.

En même temps nous voulons vous signaler que l'UCI aussi bien que les organisateurs pensent au milieu. Pour cette raison on vous demande d'éviter des ordures, et c'est pour cela que l'organisation a mis des poubelles aux vestiaires et à la permanence. A cette manière on essaye de garder la propreté de la voie publique.

At last we will ask your attention for the concerning of the environment by the UCI and the organisers of this race. Therefore we ask you to avoid refuse/dirt. The organisation has spotted rubbish-bins at the dressing rooms and the permanence. In this way we try to have the streets clean.